

第三回 大阪8耐・ウオーク検定

実施日 平成26年4月20日(日)

コース 西国街道 西宮神社から京都・東寺までの55KM

但し、歩行者の安全確保と歩行をスムーズに行うため、西国街道の正規のルートの一部変更したルートを設定していますのでご注意ください。

注意事項 交通ルールを厳守してください。

緊急連絡先 大阪ウォーキング連合 090-1149-7119

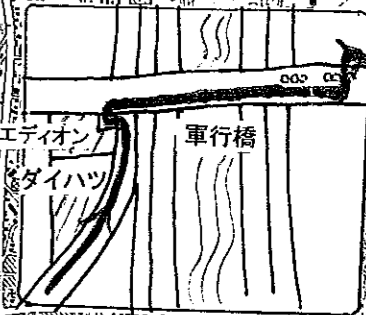
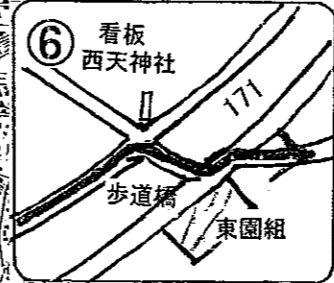
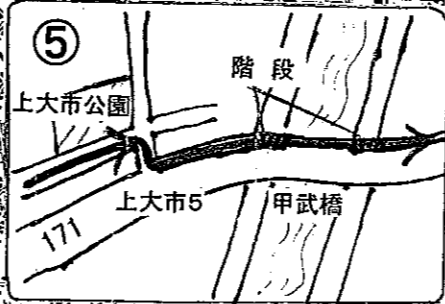
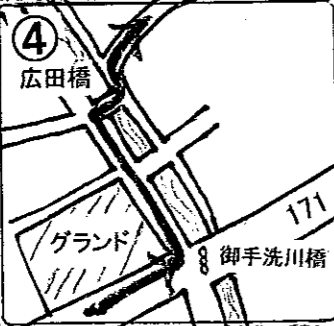


5-1

A



認定交付




- ① 石在町交差点
市役所前線を左折れる
- ② 室川町交差点
信号を右折れ、国道171号線の左歩道を歩く
- ③ 御手洗川橋
橋の手前を左折れ、東川に沿って歩く
- ④ 広田橋
橋を渡る。旧西国街道の標識あり
- ⑤ 上田市5
国道の側路沿いを直進し川の手前の階段を上がり甲武橋を渡る
- ⑥ 伊丹市寺本(歩道橋)
歩道橋を渡り、すぐ右斜めの道へ

信号が点滅したら走らず、立ち止まってください。
交通ルールを守り、事故のないウオークを心がけましょう。

歩行の中止は必ずチェックポイントで終了してください。
チェックポイントで認定証、認定バッジをお渡しします。

この地図は、国土地理院の2万5千分の1の地形図を複製したものです。



スタート
西宮戎神社

① 石在町交差点