

# 第三回 大阪8耐・ウオーク検定

実施日 平成26年4月20日(日)

コース 西国街道 西宮神社から京都・東寺までの55KM

但し、歩行者の安全確保と歩行をスムーズに行うため、西国街道の正規のルートの一部変更したルートを設定していますのでご注意ください。

注意事項 交通ルールを厳守してください。

緊急連絡先 大阪ウオーキング連合 090-1149-7119

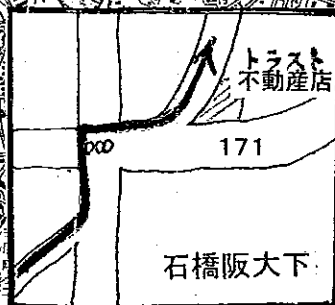
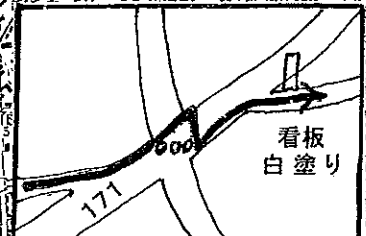
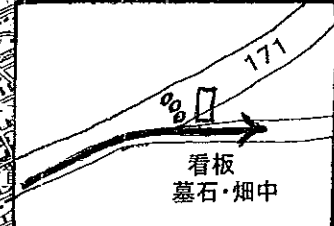
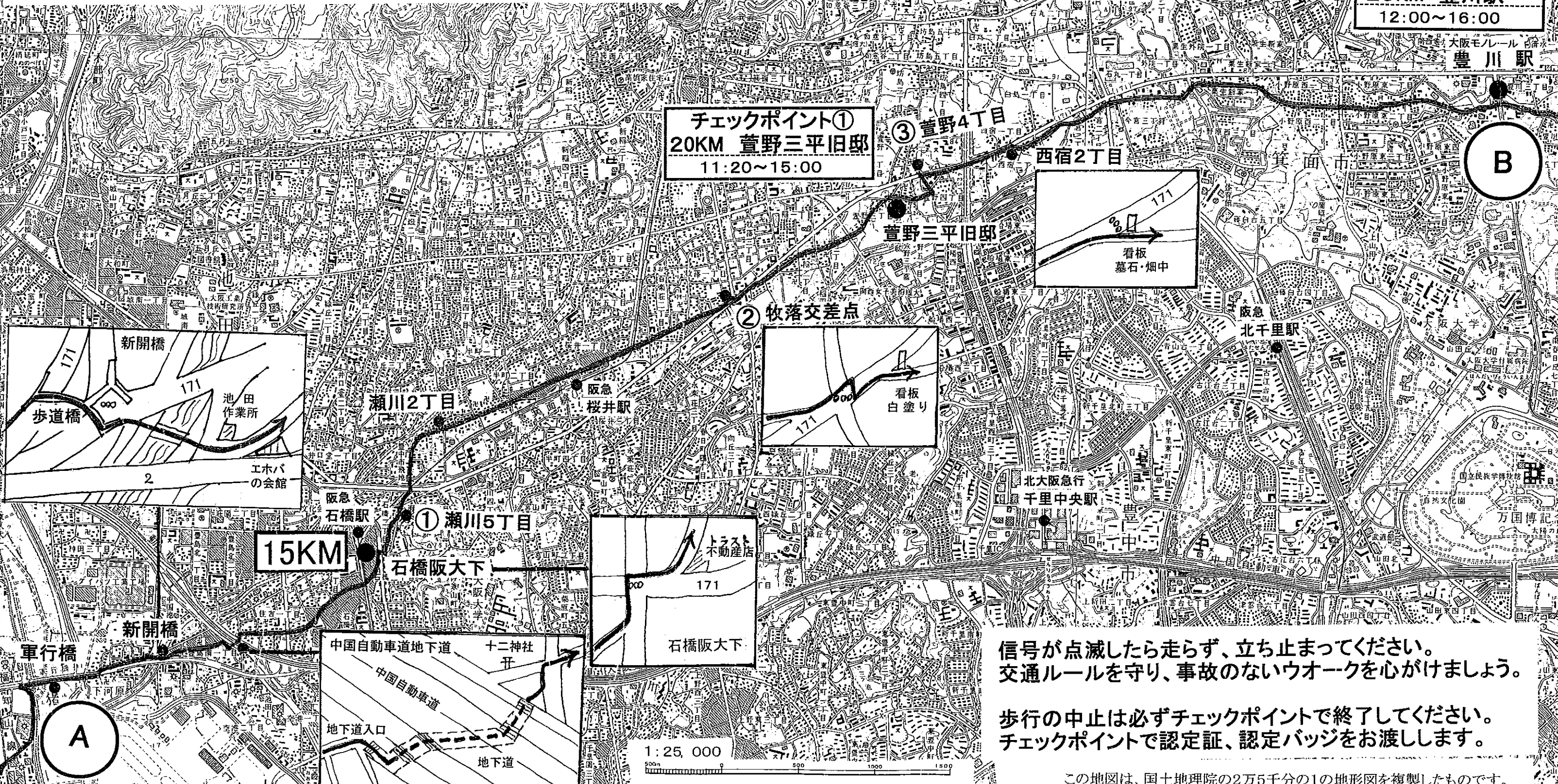


5-2

- ① 瀬川5丁目  
国道171号線より左路を歩き阪急電車踏切を渡る。
- ② 牧落交差点  
牧落交差点を渡り、国道の右側歩道を100M程歩くと縦長の大きな看板があり、隣のラーメン店采采の裏手を直進する
- ③ 萱野4丁目  
萱野4丁目交差点から国道171号線に沿って右側歩道を西宿2町まで歩く。  
西宿2丁目交差点前より右側の道に入る。

チェックポイント②  
25KM 豊川駅  
12:00~16:00

チェックポイント①  
20KM 萱野三平旧邸  
11:20~15:00



信号が点滅したら走らず、立ち止まってください。  
交通ルールを守り、事故のないウオークを心がけましょう。

歩行の中止は必ずチェックポイントで終了してください。  
チェックポイントで認定証、認定バッジをお渡しします。

この地図は、国土地理院の2万5千分の1の地形図を複製したものです。