

# 第三回 大阪8耐・ウオーク検定

実施日 平成26年4月20日(日)

コース 西国街道

西宮神社から京都・東寺までの55KM

注意事項 交通ルールを厳守してください。

緊急連絡先 大阪ウオーカーキング連合

090-1149-7119



信号が点滅したら走らず、立ち止まってください。  
交通ルールを守り、事故のないウオークを心がけましょう。

歩行の中止は必ずチェックポイントで終了してください。  
チェックポイントで認定証、認定バッジをお渡します。

5-5

ゴール  
東寺

チェックポイント⑧  
55KM 東寺南門  
16:00~17:00

チェックポイント⑦  
50KM JR向日町駅  
15:20~17:00

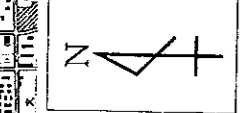
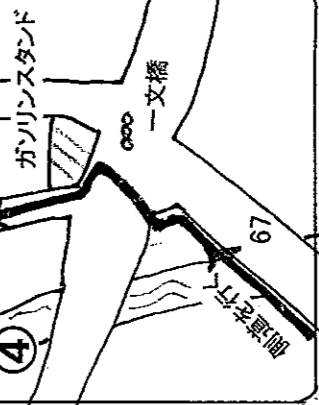
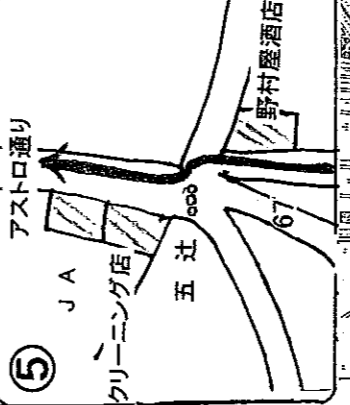
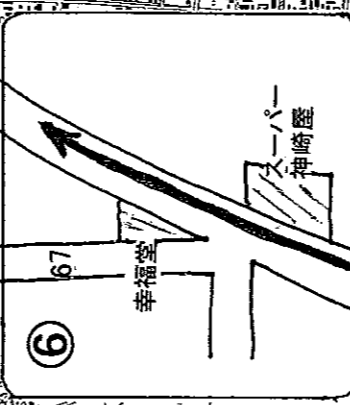
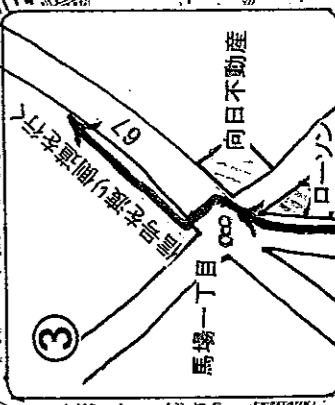
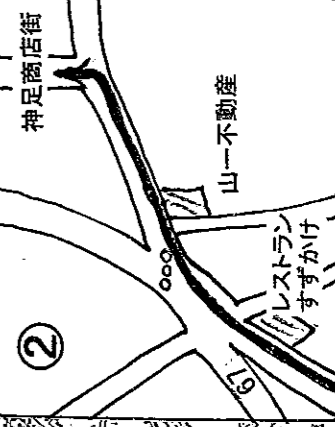
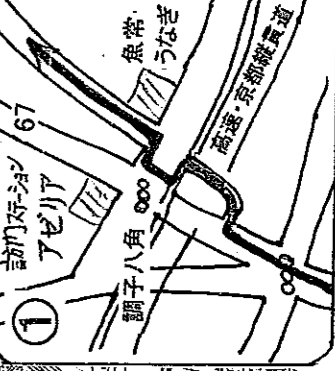
チェックポイント⑥  
45KM 平和堂正面  
14:40~17:00

45 KM地点

D

① 調子八角

立命館高校・中学校  
(建設工事中)



1:25,000

大山崎町役場

この地図は、国土地理院の2万5千分の1の地形図を複製したものです。